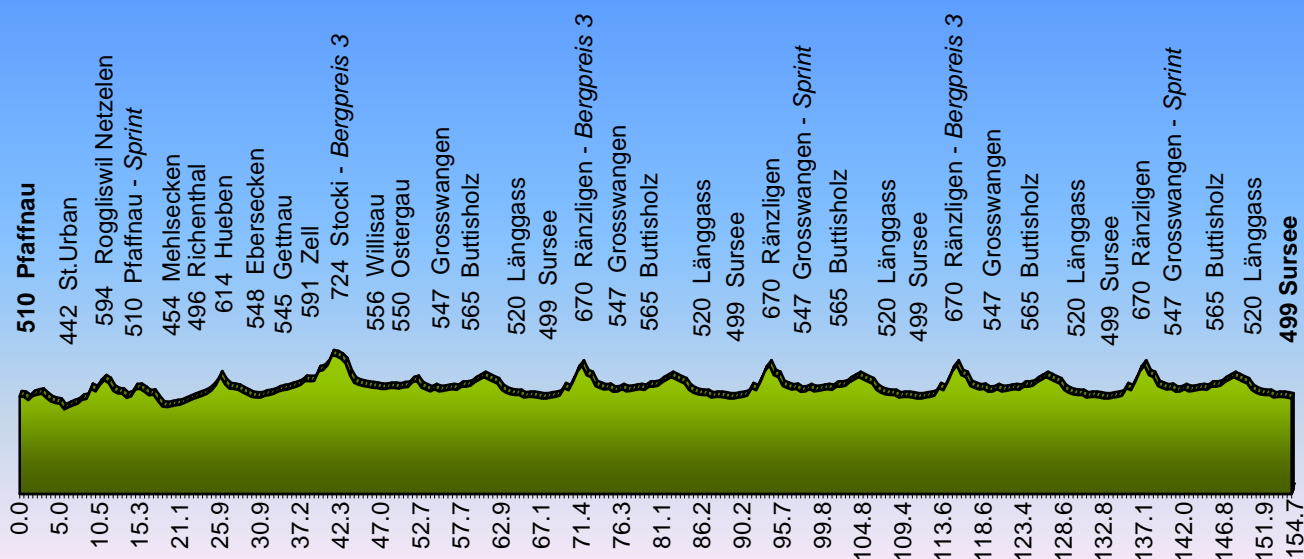


GP TELL Sonntag, 27. August 2006

Etappe 4 - Pfaffnau - Sursee - 154,7 km











Marschtabelle Etappe 4 Pfaffnau-Sursee Sonntag, 27. August 2006





Höhendifferenz	Λ	1881		Gesamtzeit	03:47:00
	v	1892		Stundenmittel	40,9

	 m					Tabelle bearbeitet		
		ü M	km	km	km/h	km/h	29.04.2006/hen	
	510	0.0	154.7	11:45	11:45	11:45	Pfaffnau, Raiffeisenbank	Start - dann links
	507	0.1	154.6	11:45	11:45	11:45	Kirche - Mülistrasse	
	490	0.7	154.0	11:45	11:45	11:45	Einmünd. Sagenstr / Ri St. Urban	rechts / links
	519	1.8	152.9	11:47	11:47	11:47	Ödenwil	
	483	3.5	151.2	11:49	11:49	11:49	Einmünd. Beim Chlosterwald	links
	475	4.2	150.5	11:50	11:50	11:50	Rothärd	
	442	5.7	149.0	11:52	11:52	11:52	St. Urban, Einmündung in Hauptstr	links
	454	6.2	148.5	11:53	11:53	11:53	St. Urban, Höhe Verz. Pfaffnau	geradeaus
	472	7.4	147.3	11:55	11:55	11:55	Sonnhaldenhof	
	496	9.2	145.5	11:58	11:57	11:57	Under Berghof	links
	548	9.7	145.0	11:58	11:58	11:57	Ober Berghof	geradeaus
	594	11.0	143.7	12:01	12:01	12:00	Netzelen	
	578	11.5	143.2	12:02	12:02	12:01	Netzelen, Kapelle Einmündung	links halten
	538	12.2	142.5	12:03	12:03	12:02	Roggliswil, Niderwil, Rest. Ochsen	
	523	13.3	141.4	12:04	12:04	12:03	Pfaffnau, Einmünd. in Hauptstrasse	rechts
	510	14.0	140.7	12:06	12:05	12:04	Pfaffnau, Raiffeisenbank	Sprintwertung
	547	14.8	139.9	12:08	12:07	12:06	Pfaffnau, Industrie	
	515	16.6	138.1	12:10	12:09	12:08	Liebigen, Gemeinde Brittnau	
	485	18.0	136.7	12:12	12:11	12:09	Grod, Gemeinde Brittnau	
	457	18.8	135.9	12:13	12:12	12:10	Mehlsecken, vor Autobahnüberführung	links
	454	19.0	135.7	12:13	12:12	12:10	Mehlsecken, Ri Langnau/Richenthal	rechts
	464	20.5	134.2	12:15	12:14	12:12	Langnau, Einmündung	
	467	21.1	133.6	12:16	12:15	12:13	Langnau, Verzweigung Ri Richenthal	rechts
	496	22.7	132.0	12:18	12:17	12:15	Richenthal, Kirche	
	524	24.1	130.6	12:20	12:19	12:17	Richenthal Park Hotel Kurhaus	
	614	25.9	128.8	12:24	12:23	12:21	Hueben	
	548	27.3	127.4	12:26	12:25	12:23	Ebersecken, Käserei	
	504	30.3	124.4	12:30	12:29	12:27	Gläng	
	504	30.9	123.8	12:32	12:30	12:28	Feld, Schötz	rechts
	523	33.1	121.6	12:35	12:33	12:31	Niederwil, Höhe Verz. Ohmstal	
	545	35.0	119.7	12:37	12:35	12:33	Gettnau, Einmündung in Hauptstrasse	rechts
	571	37.2	117.5	12:40	12:38	12:35	Zell, Briseck	

Marschtabelle Etappe 4 Pfaffnu-Sursee **Sonntag, 27. August 2006**

Höhendifferenz		Λ		1881		Gesamtzeit		03:47:00	
		v		1892		Stundenmittel		40,9	
						Tabelle bearbeitet			
	m	km	km	39,3 km/h	42,6 km/h	29.04.2006/hen			
ü	M					Ort		Hinweis / Richtung	
	591	38.7	116.0	12:43	12:41	12:38	Zell, Verzweigung Ri Stocki	links	
	672	40.6	114.1	12:48	12:46	12:43	Oberwil		
	724	41.4	113.3	12:49	12:47	12:44	Stocki	Bergpreis Kat. 3	
	682	42.8	111.9	12:51	12:49	12:46	Mittmisrüti		
	570	44.8	109.9	12:53	12:51	12:48	Willisau, Einmündung in Hauptstrasse	links	
	560	45.6	109.1	12:54	12:52	12:49	Willisau, Kapelle Heilig Blut		
	556	45.9	108.8	12:54	12:52	12:49	Willisau, Untertor	rechts Ri Menznau	
	549	47.0	107.7	12:55	12:53	12:50	Willisau, Einmündung Umfahrung	links	
	549	47.9	106.8	12:56	12:54	12:51	Willisau, Kreisel Ri Ostergau	rechts	
	550	49.7	105.0	13:00	12:57	12:54	Ostergau, Höhe Verz. Rötelberg	geradeaus	
	583	51.5	103.2	13:01	12:58	12:55	Wüschiswil, Tafel Ortsende		
	556	52.7	102.0	13:03	13:00	12:56	Huben	links	
	535	54.1	100.6	13:05	13:02	12:58	Grosswangen, Kreisel	rechts	
	547	54.4	100.3	13:05	13:02	12:58	Grosswangen, Kirche		
	543	56.0	98.7	13:08	13:05	13:01	Roth		
	543	57.1	97.6	13:09	13:06	13:02	Buttisholz, Verzweigung Ri Dorf	links	
	560	57.7	97.0	13:10	13:07	13:03	Allmend		
	565	58.5	96.2	13:11	13:08	13:04	Buttisholz, Dorf	links	
	584	59.2	95.5	13:12	13:09	13:05	Buttisholz, Mülacher	Verpflegung	
	597	59.7	95.0	13:13	13:10	13:06	Buttisholz Schützenhaus		
	610	60.4	94.3	13:14	13:11	13:07	Gattwil		
	587	61.7	93.0	13:16	13:13	13:09	Büel		
	520	63.9	90.8	13:19	13:16	13:12	Oberkirch, Kreuzung Länggass	geradeaus	
	517	64.3	90.4	13:19	13:16	13:12	Oberkirch, Rest. Hirschen	links	
	504	65.2	89.5	13:20	13:17	13:13	Calida		
	506	66.1	88.6	13:22	13:19	13:15	Sursee, Einmünd. in Merkurstrasse	rechts	
	503	66.5	88.2	13:22	13:19	13:15	Sursee, Einmündung in Centralstrasse	rechts	
	499	67.1	87.6	13:24	13:20	13:16	Sursee, Centralstrasse	1. Zieldurchfahrt / li	
	499	67.4	87.3	13:25	13:21	13:17	Sursee, Bahnhofstr/Kyburgstrasse	links	
	503	67.9	86.8	13:25	13:21	13:17	Sursee, Bahnhof	links	
	506	68.3	86.4	13:26	13:22	13:17	Sursee, Areal Bahnhof	durch Areal	
	513	68.7	86.0	13:27	13:23	13:18	Schellenrain	rechts/geradeaus	
	542	69.8	84.9	13:30	13:26	13:21	Dogelzwil, Höhe Einmündung SAS		
	670	71.4	83.3	13:34	13:30	13:25	Ränzligen	Bergpreis Kat. 3	
	554	74.1	80.6	13:37	13:33	13:28	Grosswangen, Oberdorf Kapelle	nach 200m links	
	534	75.5	79.2	13:39	13:35	13:30	Grosswangen, Tafel Ortsbeginn	links	
	535	76.1	78.6	13:40	13:36	13:31	Grosswangen, Kreisel	links	
	547	76.3	78.4	13:40	13:36	13:31	Grosswangen, Kirche		
	543	77.9	76.8	13:42	13:38	13:33	Roth		
	543	79.0	75.7	13:44	13:40	13:35	Buttisholz, Verzweigung Ri Dorf	links	
	560	79.6	75.1	13:45	13:41	13:36	Allmend		
	565	80.4	74.3	13:46	13:42	13:37	Buttisholz, Dorf	links	
	584	81.1	73.6	13:47	13:43	13:38	Buttisholz, Mülacher	Verpflegung	
	597	81.6	73.1	13:48	13:44	13:39	Buttisholz, Schützenhaus		
	610	82.3	72.4	13:50	13:45	13:40	Gattwil		
	587	83.6	71.1	13:51	13:46	13:41	Büel		
	520	85.8	68.9	13:54	13:49	13:44	Oberkirch, Kreuzung Langgass	geradeaus	
	517	86.2	68.5	13:55	13:50	13:44	Oberkirch, Rest. Hirschen	links	
	504	87.1	67.6	13:56	13:51	13:45	Calida		
	506	88.0	66.7	13:57	13:52	13:46	Sursee, Einmünd. in Merkurstrasse	rechts	
	503	88.4	66.3	13:58	13:53	13:47	Sursee, Einmündung in Centralstrasse	rechts	
	499	89.0	65.7	13:58	13:53	13:47	Sursee, Centralstrasse	2. Zieldurchfahrt / li	
	499	89.3	65.4	13:59	13:54	13:48	Sursee, Bahnhofstr/Kyburgstrasse	links	

Marschtabelle Etappe 4 Pfaffnau-Sursee							Sonntag, 27. August 2006		
Höhendifferenz			Λ 1881		Gesamtzeit		03:47:00		
			V 1892		Stundenmittel		40,9		
				Tabelle bearbeitet				29.04.2006/hen	
	ü M	km	km	39,3 km/h	42,6 km/h	Ort		Hinweis / Richtung	
	503	89.8	64.9	13:59	13:54	13:48	Sursee, Bahnhof	links	
	506	90.2	64.5	14:00	13:55	13:49	Sursee, Areal Bahnhof	durch Areal	
	513	90.7	64.0	14:01	13:56	13:50	Schellenrain	rechts/geradeaus	
	542	91.7	63.0	14:04	13:59	13:53	Dogelzwil, Höhe Einmündung SAS		
	670	93.3	61.4	14:08	14:03	13:57	Ränzligen		
	554	96.0	58.7	14:11	14:06	14:00	Grosswangen, Oberdorf Kapelle	nach 200m links	
	534	97.4	57.3	14:13	14:08	14:02	Grosswangen, Tafel Ortsbeginn	links	
	535	98.0	56.7	14:14	14:09	14:03	Grosswangen, Kreisel	links	
	547	98.2	56.5	14:14	14:09	14:03	Grosswangen, Kirche	Sprintwertung	
	543	99.8	54.9	14:17	14:11	14:05	Roth		
	543	100.9	53.8	14:19	14:13	14:07	Buttisholz, Verzweigung Ri Dorf	links	
	560	101.5	53.2	14:20	14:14	14:07	Allmend		
	565	102.3	52.4	14:21	14:15	14:08	Buttisholz, Dorf	links	
	584	103.0	51.7	14:22	14:16	14:09	Buttisholz, Mülacher	Verpflegung	
	597	103.5	51.2	14:23	14:17	14:10	Buttisholz, Schützenhaus		
	610	104.2	50.5	14:24	14:18	14:11	Gattwil		
	587	105.5	49.2	14:25	14:19	14:12	Büel		
	520	107.7	47.0	14:28	14:22	14:15	Oberkirch, Kreuzung Langgass	geradeaus	
	517	108.1	46.6	14:29	14:23	14:16	Oberkirch, Rest. Hirschen	links	
	504	109.0	45.7	14:30	14:24	14:17	Calida		
	506	109.9	44.8	14:31	14:25	14:18	Sursee, Einmünd. in Merkurstrasse	rechts	
	503	110.3	44.4	14:32	14:26	14:19	Sursee, Einmündung in Centralstrasse	rechts	
	499	110.9	43.8	14:32	14:26	14:19	Sursee, Centralstrasse	3. Zieldurchfahrt / li	
	499	111.2	43.5	14:33	14:27	14:20	Sursee, Bahnhofstr/Kyburgstrasse	links	
	503	111.7	43.0	14:33	14:27	14:20	Sursee, Bahnhof	links	
	506	112.1	42.6	14:34	14:28	14:21	Sursee, Areal Bahnhof	durch Areal	
	513	112.6	42.1	14:35	14:29	14:22	Schellenrain	rechts/geradeaus	
	542	113.6	41.1	14:38	14:32	14:25	Dogelzwil, Höhe Einmündung SAS		
	670	115.2	39.5	14:43	14:36	14:29	Ränzligen	Bergpreis Kat. 3	
	554	117.9	36.8	14:46	14:39	14:32	Grosswangen, Oberdorf Kapelle	nach 200m links	
	534	119.3	35.4	14:48	14:41	14:33	Grosswangen, Tafel Ortsbeginn	links	
	535	119.9	34.8	14:49	14:42	14:34	Grosswangen, Kreisel	links	
	547	120.1	34.6	14:49	14:42	14:34	Grosswangen, Kirche		
	543	121.7	33.0	14:51	14:44	14:36	Roth		
	543	122.8	31.9	14:53	14:46	14:38	Buttisholz, Verzweigung Ri Dorf	links	
	560	123.4	31.3	14:54	14:47	14:39	Allmend		
	565	124.2	30.5	14:55	14:48	14:40	Buttisholz, Dorf	links	
	584	124.9	29.8	14:56	14:49	14:41	Buttisholz, Mülacher	Verpflegung	
	597	125.4	29.3	14:57	14:50	14:42	Buttisholz, Schützenhaus		
	610	126.1	28.6	14:58	14:51	14:43	Gattwil		
	587	127.4	27.3	14:59	14:52	14:44	Büel		
	520	129.6	25.1	15:02	14:55	14:47	Oberkirch, Kreuzung Langgass	geradeaus	
	517	130.0	24.7	15:03	14:56	14:48	Oberkirch, Rest. Hirschen	links	
	504	130.9	23.8	15:04	14:57	14:49	Calida		
	506	131.8	22.9	15:05	14:58	14:50	Sursee, Einmünd. in Merkurstrasse 4	rechts	
	503	132.2	22.5	15:06	14:59	14:51	Sursee, Einmündung in Centralstrasse	rechts	
	499	132.8	21.9	15:06	14:59	14:51	Sursee, Centralstrasse	4. Zieldurchfahrt / li	
	499	133.1	21.6	15:08	15:00	14:52	Sursee, Bahnhofstr/Kyburgstrasse	links	
	503	133.6	21.1	15:08	15:00	14:52	Sursee, Bahnhof	links	
	506	134.1	20.6	15:09	15:01	14:53	Sursee, Areal Bahnhof	durch Areal	
	513	134.5	20.2	15:10	15:02	14:54	Schellenrain	rechts/geradeaus	
	542	135.5	19.2	15:13	15:05	14:56	Dogelzwil, Höhe Einmündung SAS		
	670	137.1	17.6	15:17	15:09	15:00	Ränzligen		

Marschtabelle Etappe 4 Pfaffnau-Sursee							Sonntag, 27. August 2006		
Höhendifferenz			Λ	1881		Gesamtzeit		03:47:00	
			V	1892		Stundenmittel		40,9	
						Tabelle bearbeitet			29.04.2006/hen
	ü M	km	km	39,3 km/h	42,6 km/h	Ort		Hinweis / Richtung	
	554	139.8	14.9	15:20	15:12	15:03	Grosswangen, Oberdorf Kapelle	nach 200m links	
	534	141.3	13.4	15:22	15:14	15:05	Grosswangen, Tafel Ortsbeginn	links	
	535	141.8	12.9	15:23	15:15	15:06	Grosswangen, Kreisel	links	
	547	142.0	12.7	15:23	15:15	15:06	Grosswangen, Kirche	Sprintwertung	
	543	143.6	11.1	15:25	15:17	15:08	Roth		
	543	144.7	10.0	15:27	15:19	15:10	Buttisholz, Verzweigung Ri Dorf	links	
	560	145.3	9.4	15:28	15:20	15:11	Allmend		
	565	146.1	8.6	15:29	15:21	15:12	Buttisholz, Dorf	links	
	584	146.8	7.9	15:30	15:22	15:13	Buttisholz, Mülacher		
	597	147.3	7.4	15:31	15:23	15:14	Buttisholz, Schützenhaus		
	610	148.0	6.7	15:32	15:24	15:15	Gattwil		
	587	149.3	5.4	15:34	15:25	15:16	Büel		
	520	151.5	3.2	15:37	15:28	15:19	Oberkirch, Kreuzung Langgass	geradeaus	
	517	151.9	2.8	15:38	15:29	15:20	Oberkirch, Rest. Hirschen		
	504	152.8	1.9	15:39	15:30	15:20	Calida		
	506	153.7	1.0	15:40	15:31	15:21	Sursee, Einmünd. in Merkurstrasse	rechts	
	503	154.1	0.6	15:41	15:32	15:22	Sursee, Einmündung in Centralstrasse	rechts	
	499	154.7	0.0	15:41	15:32	15:22	Sursee, Centralstrasse	Ziel	

Hohendifferenz pro Zusatzrunde: 278 m
Länge der Zusatzrunde 21,9 km